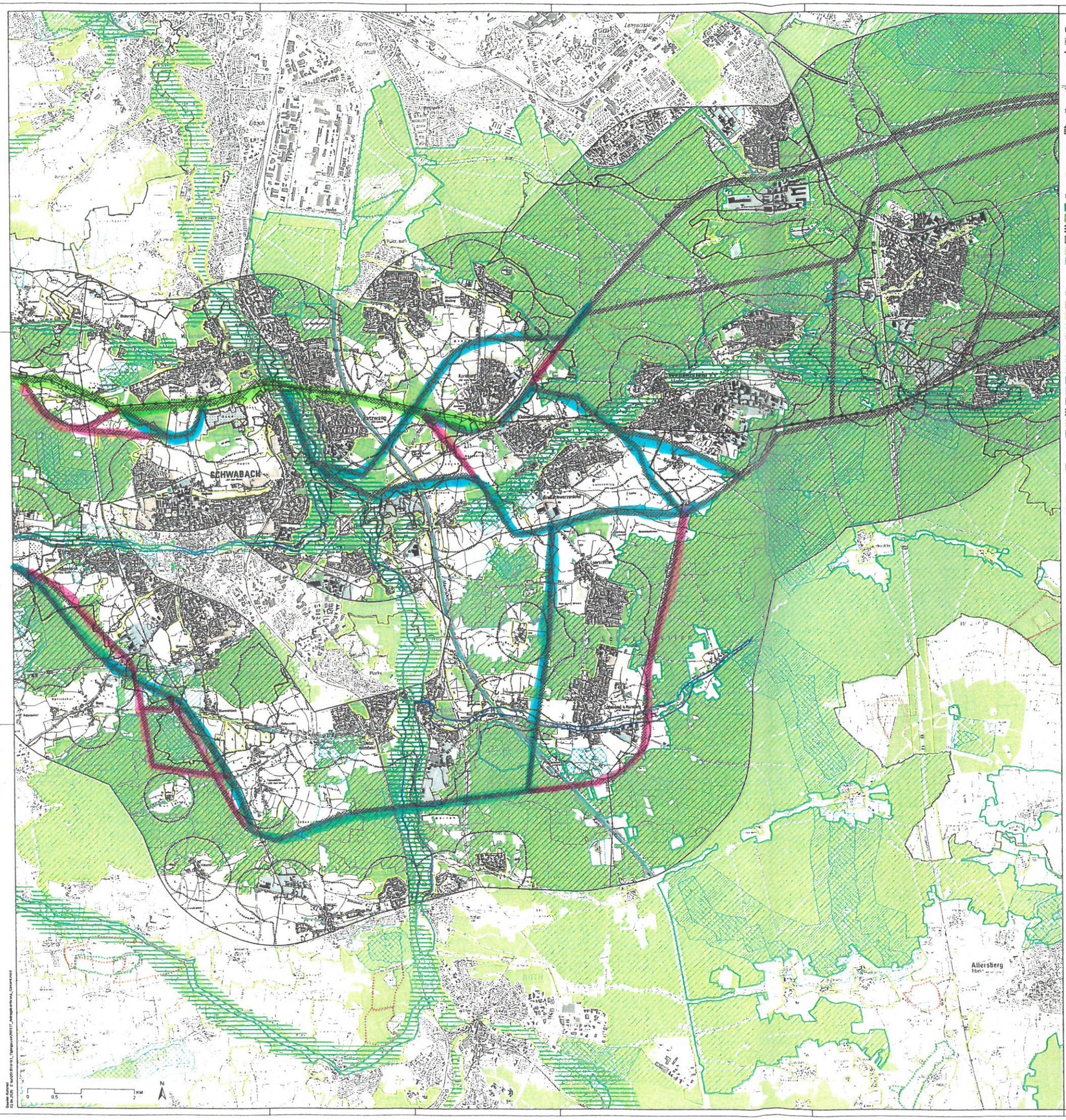
Planungsstand 20.03.2020

Anlage 2



Freileitung Sittling - Altheim

- Variante
- 220-kV-Bestandsleitung mit Freileitungsmast
- Umspannwerk
- Sonstige Freileitung mit Freileitungsmast (ATKIS)

Siedlungsgebiete

- Abstandspuffer zu Wohn-/Mischgebieten und sozialen Einrichtungen, Bestand und Planung (Innenbereich und soziale Einrichtungen 400 m, Außenbereich sowie Industrie- und Gewerbegebiet mit Wohnen ausnahmsweise zulässig, Campingplätze, Wochenend- und Ferienhausflächen 200 m)
- Wohn-/Mischgebiete im Innenbereich und soziale Einrichtungen, Bestand und Planung (ROK, FNP, BPL, ATKIS)
- Wohnen im Außenbereich (ROK, FNP, BPL, ATKIS)
- Industrie- und Gewerbegebiete, Bestand und Planung (ROK, FNP, BPL, ATKIS)

Schutzgebiete

- Natura 2000 SPA-Gebiet (LfU)
- Natura 2000 FFH-Gebiet (LfU)
- Naturschutzgebiet (LfU)
- Landschaftsschutzgebiet (LfU)
- Naturpark (LfU)
- Wasserschutzgebiet Zone 1 bis 3 (LfU)
- Naturdenkmal (ATKIS)

Sonstige Bereiche mit besonderer Empfindlichkeit

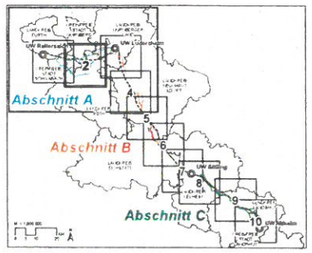
- Wiesenbrüterkulisse (LfU)
- Landschaftliches Vorbehaltsgebiet (RP 7, RP 8) *
- Regionaler Grünzug (RP 7, RP 8) *
- Bannwald (StMWi)
- Wald mit besonderer Bedeutung (LWF)
- Vorranggebiet Windenergie (RP 7, RP 8)
- Vorbehaltsgebiet Windenergie (RP 7, RP 8)
- Vorranggebiet Wasserversorgung (RP 7, RP 8)
- Vorbehaltsgebiet Wasserversorgung (RP 7, RP 8)
- Abbau von Bodenschätzen, Bestand und Planung (ROK, ATKIS)
- Vorranggebiet für Bodenschätze (RP 7, RP 8)
- Vorbehaltsgebiet für Bodenschätze (RP 7, RP 8)
- Vorranggebiet Hochwasserschutz (RP 7, RP 8)

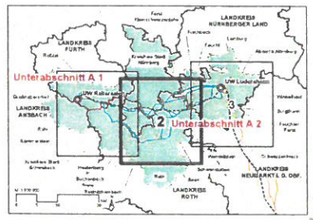
Suchraum

- ± 2 km Korridor um die Bestandsleitung

Verwaltungsgrenzen

- Landkreisgrenze (LDBV)
- Gemeindegrenze (LDBV)





ATKIS: Amtliches Topographisch-Kartographisches Informationssystem [Stand 2019]
BPL: Bebauungspläne der Kommunen [Stand 2019]
FNP: Flächennutzungspläne aus Raumordnungskataster [Stand 2019]
LDBV: Landesamt für Digitalisierung, Breitband und Vermessung [Stand 2015]
LfU: Bayerisches Landesamt für Umwelt, www.lfu.bayern.de [Stand 2019]
LWF: Bayerische Landesanstalt für Wald und Forstwirtschaft [Stand 2019]
ROK: Raumordnungskataster [Stand 2019]
RP 7: Regionalplan Nürnberg [Stand 2018]
RP 8: Regionalplan Westmittelfranken [Stand 2019]
RU: Eigene Erhebung und Digitalisierung durch RaumUmwelt Planungs-GmbH [Stand 2019]
StMWi: Bayerisches Staatsministerium für Wirtschaft, Landesentwicklung und Energie [Stand 2019]

* Diese Inhalte aus den Regionalplänen haben einen Digitalisierungsmaßstab von 1:100.000 und weisen somit im Darstellungsmaßstab 1:25.000 eine Unschärfe in den Randbereichen auf

Bereich bestehende Trasse*
Beteiligung 06/2019*
weitere Trassen 06/2020*

* was sich optisch aus sehr kleinen Kartendarstellungen erahnen lässt

Unterlagen zum Raumordnungsverfahren

JURALEITUNG

Ersatzneubau 380-kV-Leitung
Raitersaich – Altheim
LOS 1 – Abschnitt A: Raitersaich – Ludersheim

UNTERLAGE ZUR ANTRAGSKONFERENZ

GESAMTÜBERSICHT

Vorhabenträger:
TenneT TSO GmbH
Netzbetrieb Ornbau | Bayern
Bernecker Straße 70
D-95448 Bayreuth

Erstellt:
Baader Konzept GmbH
Zum Schlossgarten 7
91710 Gunzenhausen
Tel.: +49 9831 61534-0

Dr. Kübler GmbH | Institut für Umweltplanung
Fritz-Haniel-Str. 22
16379 Ragöwfurt
Tel.: +49 3634 1414

RaumUmwelt Planungs-GmbH
Neubaugasse 29
1070 Wien
Tel.: +43/1/23 63 063

Unterlagen- / Blatt-Nr.: Antragskonf. / Blatt 2
M=1:25.000
Blattgröße: 1189 x 841 mm = 1,00 m²

Gezeichnet: Hoerig, Baader Konzept GmbH	27.03.2020
Geschrieben: Lenz, Baader Konzept GmbH	27.03.2020
Geprüft: Schattenhofer, Baader Konzept GmbH	27.03.2020

Änderungen

Nr.	Datum	Bearbeiter
1		
2		
3		