









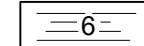



Legende

-  Abgrenzung des Untersuchungsgebietes der Vorbereitenden Untersuchungen
Gebietsgröße ca. 0,68 ha
-  Abgrenzung des bereits bestehenden Sanierungsgebietes SAN 0
-  Empfohlene Abgrenzung der Erweiterungsfläche des Sanierungsgebietes

-  Hauptgebäude im Untersuchungsgebiet
-  Nebengebäude im Untersuchungsgebiet
- Neugestaltung Straßenräume**
-  1 Neugestaltung Bismarckstraße
-  2 Neugestaltung Bismarckstraße Parkplätze
-  3 Neugestaltung Fuß- und Radweg

- Neugestaltung öffentliche Grünflächen**
-  4 Umgestaltung / Öffnung Schwimmhalle
-  5 Fußweg Wirtschaftsschule, Barrierefrei
-  6 Gestaltung Vorbereich Halle
- Öffentliche Baumaßnahmen**
-  7 Sanierung / Umbau Schwimmhalle

REFERAT FÜR STADTPANUNG UND BAUWESEN STADTPANUNGSAMT <small>Albrecht-Achilles-Straße 6/B, 91126 Schwabach, E-Mail: stadtplanungsamt@schwabach.de</small>		STADT SCHWABACH <small>Die Goldschliggerstadt.</small>	
PROJEKT Vorbereitende Untersuchungen zur Erweiterung des Sanierungsgebietes SAN 0		AMTSLEITUNG Morawietz PLANUNG Maier GEZEICHNET Schreyer GEÄNDERT Schwabach, den 10.05.2024	
PLANBEZEICHNUNG Maßnahmenplan		MASSSTAB 1 : 1000	PLANNR. 9
		PLANGRUNDLAGE DFK Stand Nov. 202 (berichtigt Juni 2024)	