



Amt für Digitalisierung, Breitband und Vermessung Schwabach

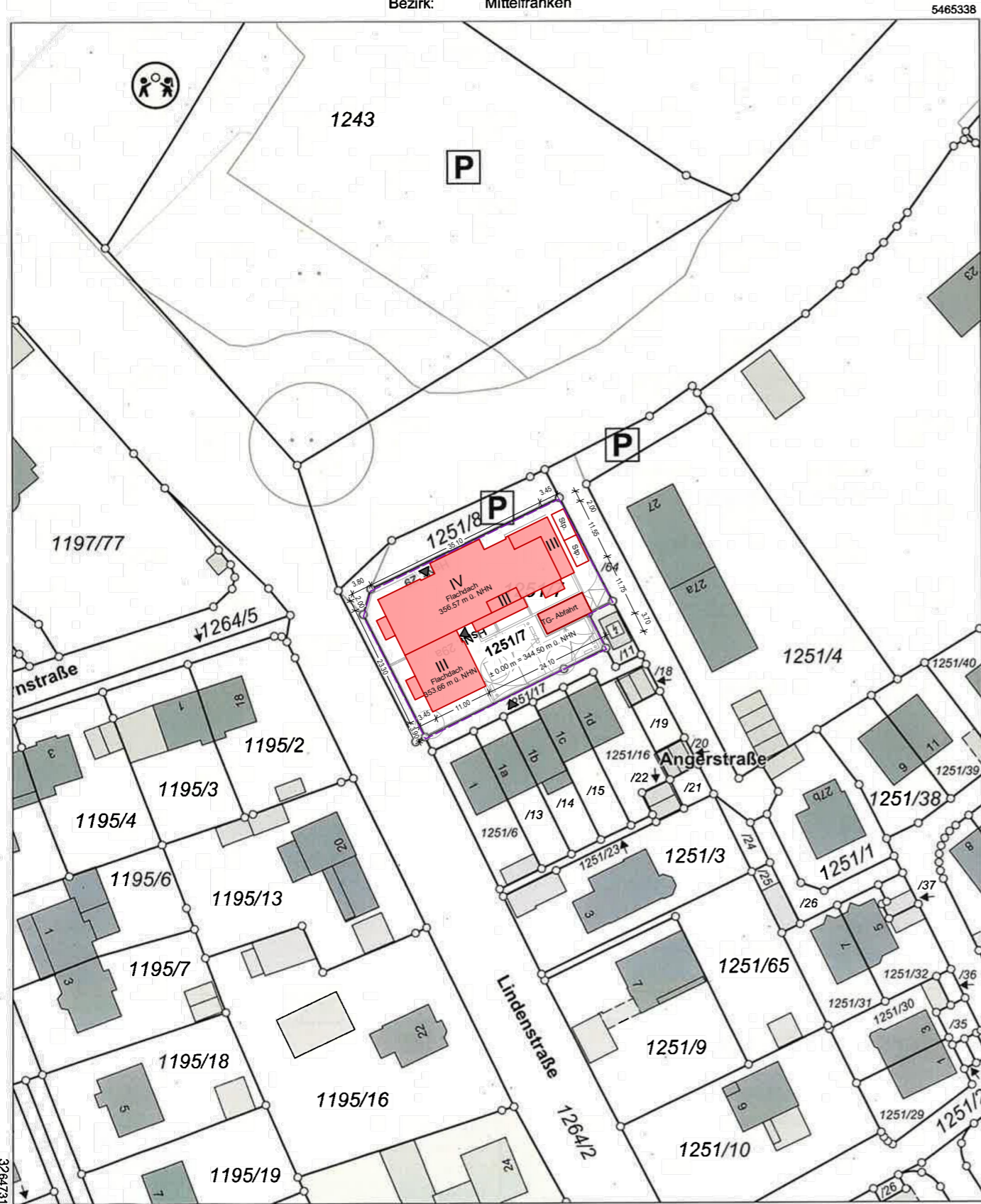
Theodor-Heuss-Straße 61
91126 Schwabach

Auszug aus dem Liegenschaftskataster

Flurkarte 1 : 1000
zur Bauvorlage nach § 7 Abs. 1 BauVorIV
Erstellt am 29.11.2021

Flurstück: 1251/7
Gemarkung: Schwabach

Gemeinde: Stadt Schwabach
Landkreis: Kreisfreie Stadt
Bezirk: Mittelfranken



Maßstab 1:1000 Meter

Vervielfältigung nur in analoger Form für den eigenen Gebrauch.
Zur Maßentnahme nur bedingt geeignet.

Geschäftszeichen: Pfeifer

Amt für Digitalisierung,
Breitband und Vermessung Schwabach

Pfeifer
Stempel und Unterschrift der abgebenden Stelle

BAUEINGABE

Bauvorhaben

SCA - Neubau eines Mehrfamilienhauses
mit Tiefgarage - 18 Wohneinheiten
Angerstraße, 91126 Schwabach

29/29a

Fl.Nr. 1251/7 - Gemarkung Schwabach
Höhenlage: ±0.00 = 344.50 m ü. NHN

Plan

Lageplan



Maßstab
1: 1000

Nachbarn

Fl.Nr. 1251/7
Hummel, Benjamin
Hummel, Vicky
Merk-Neuhöffer, Renate
Neuhöffer, Klaus

Richter, Andrea
Richter, Andreas
Schutzbier, Gertraud
Siemantel, Jutta

Fl.Nr. 1264/2
Stadt Schwabach


Fl.Nr. 1251/8
Stadt Schwabach

Fl.Nr. 1251/11
Stadtwerke Schwabach GmbH

Fl.Nr. 1251/64
Stadt Schwabach

Bauherr


ST. GUNDEKAR-WERK EICHSTÄTT
Wohnungs- und Städtebaugesellschaft mbH
Penzendorfer Straße 20 · 91126 Schwabach
Telefon:09122 309-0 · Telefax:09122 309-39



Architekt

ENGELHA®
RDTARCH
ITEKTEN

Hördlertorstraße 13 91126 Schwabach
T. 09122-9350-0 F. 09122-9350-23
M. info@engelhardt-architekten.com



Architekt Dipl.-Ing.(FH) Gerd Ehemann
BYAK Nr. 172.900

Proj.-Nr.	Leistungsphase	Plan-Nr.	gez.	Stand
6449	IV - HOAI	BA - 01		24.02.2022
geä.	geä.	geä.	geä.	geä.
gez.	gez.	gez.	gez.	gez.

Index A