












Legende

-  Grundwassermessstelle
-  Bohrung vom Baugrundgutachten, Az 25782 Februar 2003 (Geotechnisches Institut, Prof. Dr. Gruber)
-  Bohrung, Altlastengutachten Az 28803/ Dez 2004 (Geotechnisches Institut, Prof. Dr. Gruber)
-  Schurf, Altlastengutachten Az 28803/ Dez 2004 (Geotechnisches Institut, Prof. Dr. Gruber)
-  Schurf Genesis, 2006
-  Sondertichtung Genesis, 2008
-  Bereich I, Fläche ca. 4.560 m² (kein Handlungsbedarf)
-  Bereich II, Fläche ca. 1.500 m² (geringer Handlungsbedarf, Abfallrechtliche Behandlung, Entsorgung von Aushubmaterial z. B. im Zuge von Baugrubenanordnungen, vs. Einleitung nach TR LAGA 20 Z1 1-Z1.2)
-  Bereich III, Fläche ca. 1.660 m² (Sanierungsbereich)

Sanierungskonzept / Sanierungsvariantenbetrachtung		Anlage 1
Abgrenzung zwischen Schwalbenweg und Katernstraße o. Schwalbweg		Az: 05-79
		Plan-Nr. 5
Abgrenzung der potentiellen Nutzungsbereiche		
Standort		
Datum		