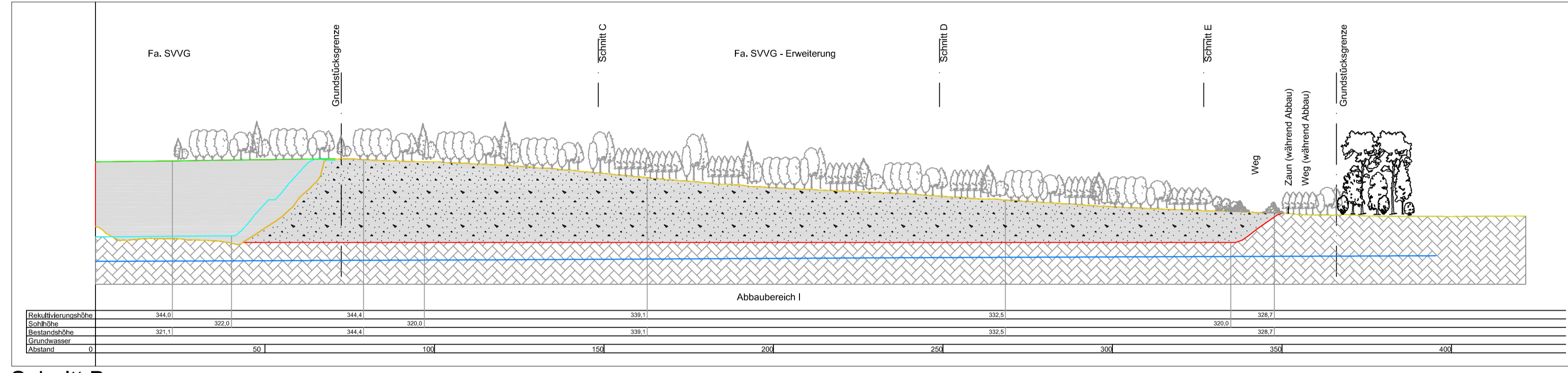
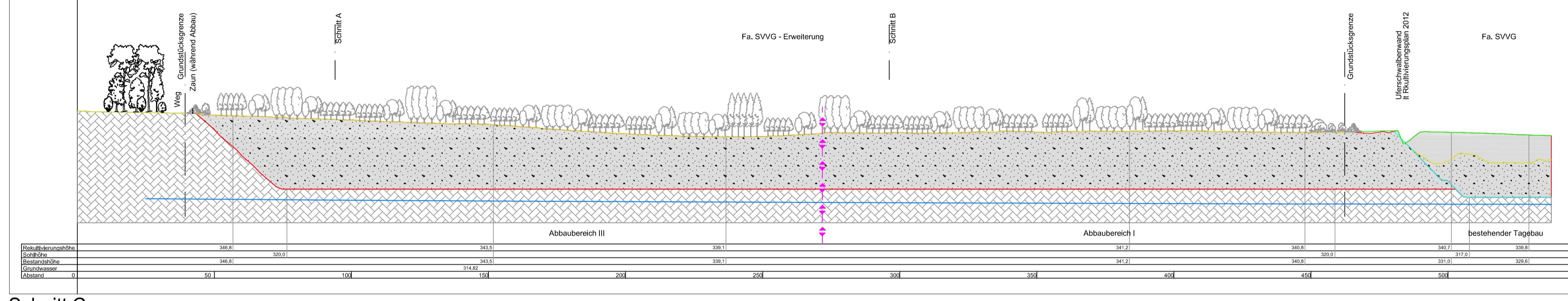


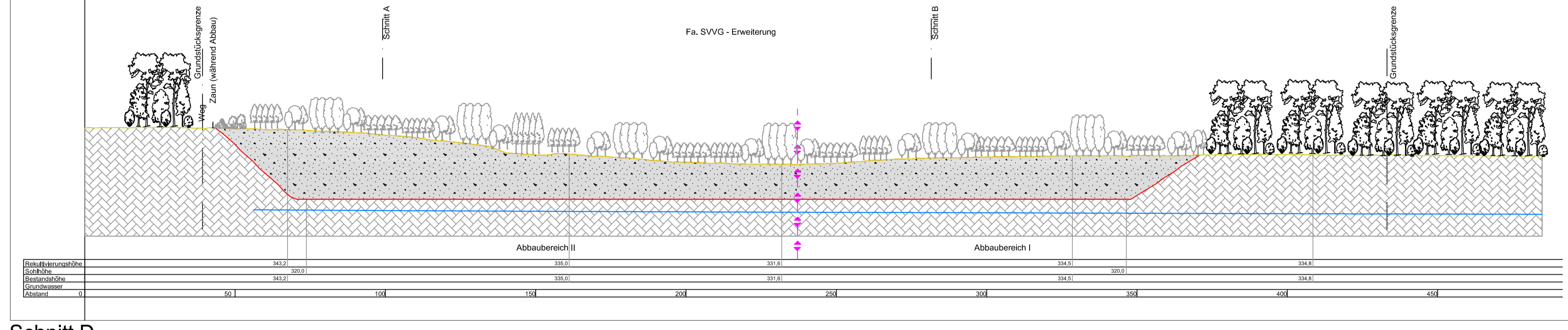
Schnitt A



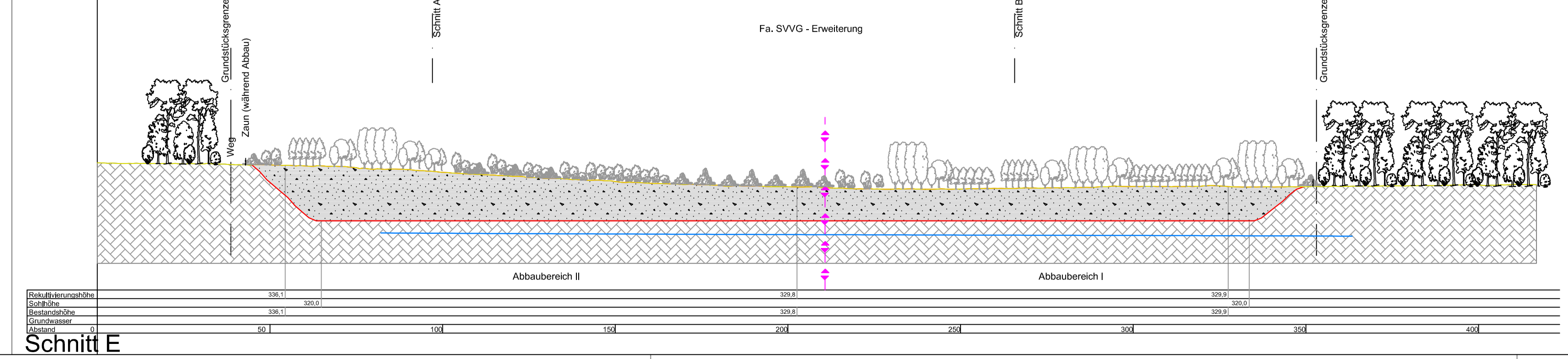
Schnitt B



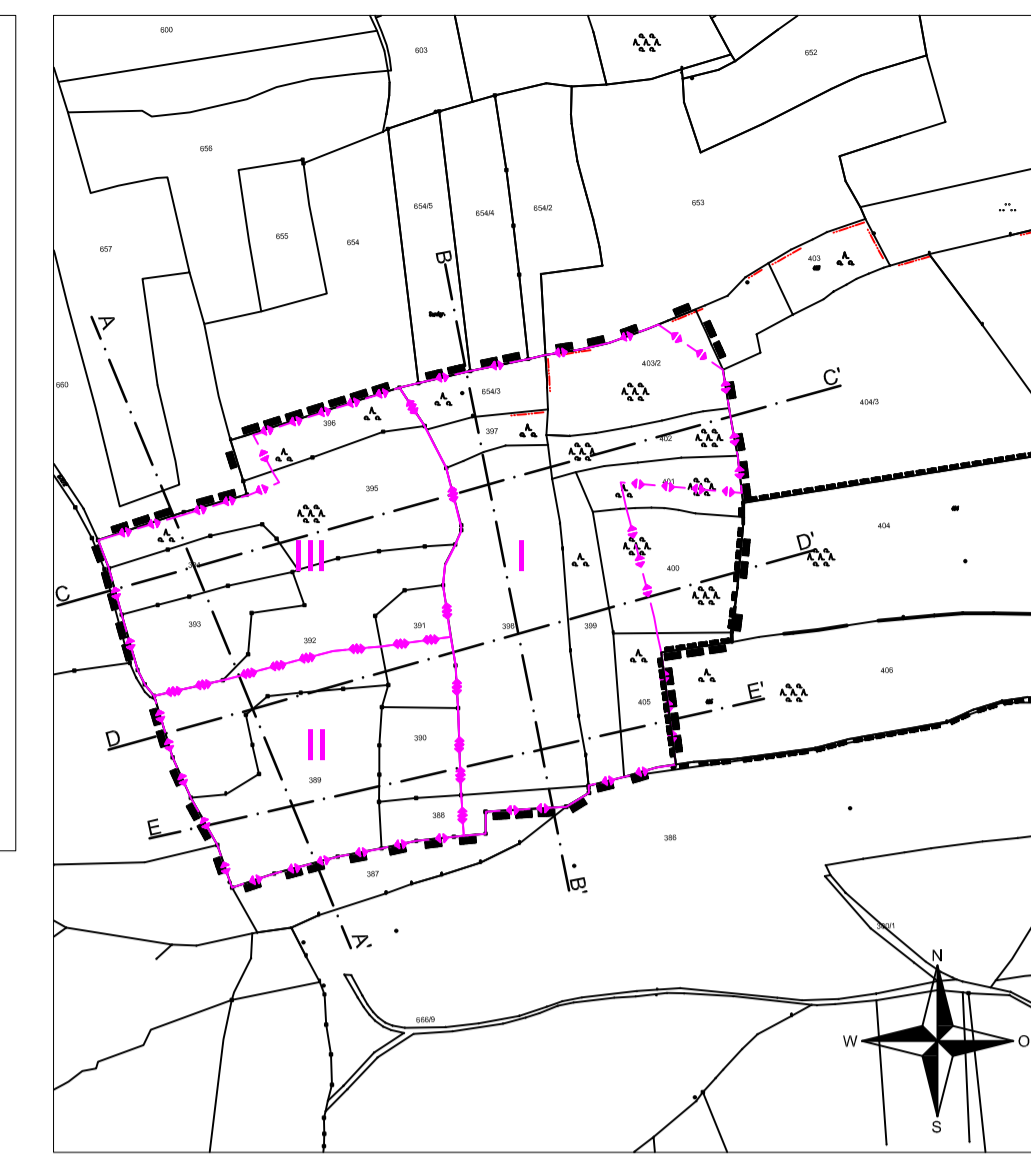
Schnitt C



Schnitt D



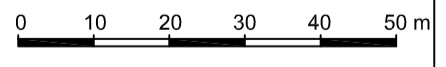
Schnitt E



Lageplan M 1: 5.000

Legende

- bestehende Geländeoberfläche
- genehmigte Abbauhöhe
- geplante Abbauhöhe
- Endhöhe Rekultivierung
- Grundwasserspiegel (Prognose) aus Stichtagsmessung Mai 2025
- Untergrund
- bestehende Verfüllung
- geplanter Abbau
- geplante Verfüllung
- Zaun (während Abbau)



Nr.:	Änderungen	geänd. am	Bearbeiter	gepr. am	Projektleiter
Vorhaben:	Tagebau Wolkersdorf Erweiterung	Anlage: 11		Maßstab: 1:1.000	
Auftraggeber:	SVVG GmbH, Haimendorfstraße 100, 91126 Schwabach	entwickelt	Datum: 15.06.2025	Name: SRe	Unterschrift
Untersuchungsort:	Gemarkungen Penzendorf und Wolkersdorf, Stadt Schwabach, je Teilflächen	gezeichnet	Datum: 19.08.2025	Name: SRe	
		geprüft	Datum: 29.08.2025	Name: Redbeck	
Der Vorhabensträger:					
Profilschnitte			R & H Umwelt GmbH Zentrale Sulzstraße 5a 90471 Nürnberg Telefon 0911 96 88-10 info@rh-umwelt.de		

