












ZEICHENERKLÄRUNG

-  Weg (Bitum)
-  Geweiplatten
-  Weg (Grünfläche)
-  Fläche mit Büschen / Bäumen
-  Gebüsch
-  Entwurf alt
-  Entwurf neu
-  Zaun
-  Baum

Hinweise

- Plan wird durch Baumliste ergänzt
- Baumkronen sind neu zu Erfassen
- Grundstück ist stark verwildert, ein Aufmass ist aktuell nur grob möglich

**REFERAT FÜR STADTPLANUNG UND BAUWESEN
AMT FÜR STADTPLANUNG UND BAUORDNUNG**

Albrecht-Achilles-Straße 6/8, 91126 Schwabach, E-Mail: stadtplanung@schwabach.de

PROJEKT

**Baumbestand grobe Erfassung
Vogelherd
Igelsdorfer Weg**

AMTSLEITUNG Daniel Morawitz
PLANUNG P. Schwarzkopf
GEZEICHNET Matthias Duschka
VERMESSUNG Matthias Duschka

Schwabach, den 21.07.2025
PROJEKTLÉITUNG

PLANBEZEICHNUNG	MASSTAB	PLANNR.	PLANGRUNDLAGE
Baumbestandsplan	1 : 250		DFK Stand Jan 2020